






INVESTOR	KRAJSKÁ SPRÁVA A ÚDRŽBA SILNIC VYSOČINY, příspěvková organizace KOSOVSÁ 1122/16 586 01 JIHLAVA	<b>Krajská správa a údržba silnic Vysočiny</b> 
ZÁSTUPCE INVESTORA	JAROSLAV FIKAR	



SOUŘADNÝ SYSTÉM: S - JTSK

VÝŠKOVÝ SYSTÉM: B.p.v.

OZN. ZMĚNY	POPIS ZMĚNY	DATUM	PODPIS

ZHOTOVITEL	IM-PROJEKT, INŽENÝRSKÉ A MOSTNÍ KONSTRUKCE, s.r.o. VODNÍ 1, 602 00 BRNO TEL: 533 446 080-2, im-projekt@im-projekt.cz, www.im-projekt.cz	
ZAKÁZKOVÉ ČÍSLO	2022722	
ZODP. PROJEKTANT	ING. MARTIN VAŠÁK	
VYPRACOVAL	ING. TOMÁŠ PÁTEČEK	
KONTROLOVAL	ING. MARTIN VAŠÁK	



GENERÁLNÍ PROJEKTANT		IM-PROJEKT, INŽENÝRSKÉ A MOSTNÍ KONSTRUKCE, s.r.o. VODNÍ 1, 602 00 BRNO TEL: 533 446 080-2, im-projekt@im-projekt.cz, www.im-projekt.cz			
HLAVNÍ PROJEKTANT		ING. TOMÁŠ PÁTEČEK			
KRAJ: VYSOČINA		ORP: BYSTRICE NAD PERNŠTEJNEM	KATASTR: VĚŽNÁ NA MORAVĚ		
STAVBA:  III/38711 VĚŽNÁ - ÚPRAVA SVAHU  ČÁST :  ZÁBOROVÝ ELABORÁT				FORMÁT	A4
				DATUM	KVĚTEN 2023
				STUPEŇ	PDPS
				ČÍSLO ZAK.	2022722
				MĚŘÍTKO	~
PŘÍLOHA:  VÝPIS DOTČENÝCH PARCEL				ČÍSLO PŘÍLOHY:  E.5.2.2	ČÍSLO PARÉ:
				Dokumentaci lze užívat pouze ve smyslu příslušné smlouvy o dílo, výkres či jeho část může být kopírován nebo jiným způsobem rozšiřován pouze po předchozím souhlasu IM-Projekt, Inženýrské a mostní konstrukce, s.r.o.	

Dokumentaci lze užívat pouze ve smyslu příslušné smlouvy o dílo, výkres či jeho část může být kopírován nebo jiným způsobem rozšiřován pouze po předchozím souhlasu IM-Projekt, Inženýrské a mostní konstrukce, s.r.o.

# VÝPIS DOTČENÝCH PARCEL

## KATASTRÁLNÍ ÚZEMÍ – VĚŽNÁ NA MORAVĚ 781380

KATASTRÁLNÍ ÚZEMÍ – VĚŽNÁ NA MORAVĚ 781380															
Položka číslo	Parcela číslo		List vlastnictví	Jméno a bydliště vlastníka nemovitosti (nájemce nemovitosti)	Druh pozemku	Výměra [m2]	Zábor [m2]								Poznámka
							Trvalý pro KSUSV		Dočasný pro KSUS		Trvalý pro -		Dočasný pro -		
	KN	ZE					Bez výkupu	S výkupem	Nad 1 rok	Do 1 roku	Bez výkupu	S výkupem	Nad 1 rok	Do 1 roku	
A01	218/10		296	Česká republika Lesy České republiky, s.p. Přemyslova 1106/19 Nový Hradec Králové 500 08 HRADEC KRÁLOVÉ	Vodní plocha	520	4	0	0	516	0	0	0	0	
A02	220		1	Obec Věžná č. p. 85 593 01 VĚŽNÁ	Ostatní plocha	1130	497	0	0	127	0	0	0	0	
A03	359/15		1	Obec Věžná č. p. 85 593 01 VĚŽNÁ	Ostatní plocha	967	0	0	0	62	0	0	0	0	Věcné břemeno zřizování a provozování vedení
A04	1889/2		1	Obec Věžná č. p. 85 593 01 VĚŽNÁ	Ostatní plocha	1283	244	0	0	301	0	0	0	0	
A05	1907		296	Česká republika Lesy České republiky, s.p. Přemyslova 1106/19 Nový Hradec Králové 500 08 HRADEC KRÁLOVÉ	Vodní plocha	272	73	0	0	129	0	0	0	0	
A06	1940		296	Česká republika Lesy České republiky, s.p. Přemyslova 1106/19 Nový Hradec Králové 500 08 HRADEC KRÁLOVÉ	Vodní plocha	2117	2	0	0	50	0	0	0	0	
A07	1943		1	Obec Věžná č. p. 85 593 01 VĚŽNÁ	Ostatní plocha	90	10	0	0	66	0	0	0	0	
							830	0	0	1251	0	0	0	0	